




**Miasto i Gmina Koprzywnica**  
**Studium Uwarunkowań i Kierunków Zagospodarowania Przestrzennego**  
**Kierunki i Zasady Polityki Przestrzennej - Struktura Funkcjonalno - Przestrzenna**  
**Infrastruktura Techniczna**  
**II ZMIANA STUDIUM**

skala 1:10 000

Załącznik Nr 4  
do Uchwały Nr XL/201/2013  
Rady Miejskiej w Koprzywnicy  
z dnia 20 listopada 2013 r.

**OZNACZENIA**

-  Granica II zmiany studium
-  Tereny chronione wałami rzeki Wisły i Koprzywianki
-  Istniejąca sieć wodociągowa

EN 15 kV "plaszczyno - Koprzywnica"